81 / 28

KANTON SOLOTHURN
GEMEINDE WOLFWIL

Kantonsstrasse III. Klasse

Fulenbacherstrasse

Bauzone - Gemeindegrenze

Erschliessungsplan

Situation 1:500

Die öffentliche Planauflage erfolgte
vom 5. Dezember 1994 bis 13. Januar 1995

STAATSKANZLEI SOLOTHURN

Vom Regierungsrat durch heutigen
Beschluss Nr. 1627 genehmigt.
Solothurn, den 2. Juli 1996
Der Staatsschreiber:
Dr. K. Schwaller

RL
ROTHPLETZ, LIENHARD + CIE AG
BAUINGENIEURE ETH / SIA
4600 OLTEN AARAUERSTR. 50
Tel 062 / 296 57 57
Fax 062 / 296 73 49

Plan Nr. 392055 - 5 B			Format
Liste Nr.			30/230
		Name	Datum
Projekt		Gs	
Gezeichnet		ng	21.07.94
Geprüft			
Aenderungen	A		
	B		
	C		

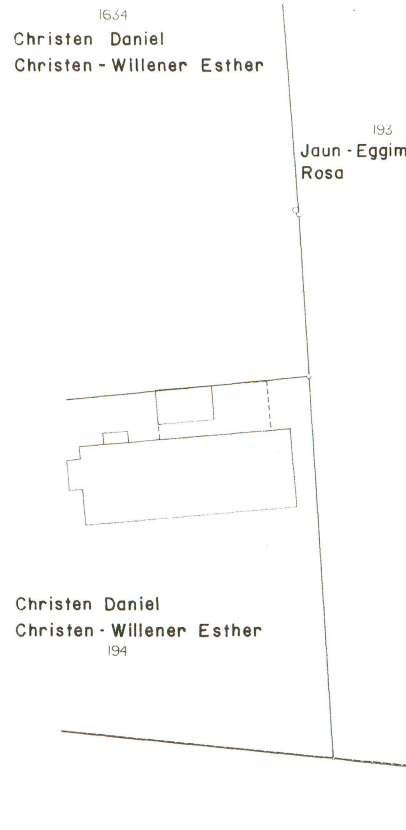
1634
Christen Daniel
Christen - Willener Esther
193
Jaun - Eggim
Rosa
Christen Daniel
Christen - Willener Esther
194

Legende

▭	Fahrbahn Kantonsstrasse
▭	Fahrbahn Gemeindestrasse
▬	Trottoir / Gehweg
▬	Radstreifen
━	Grenze des Geltungsbereiches
▨	Vorbaulinie
-·-·-	Baulinie

Stand der Nachführung


251
Walker Willy

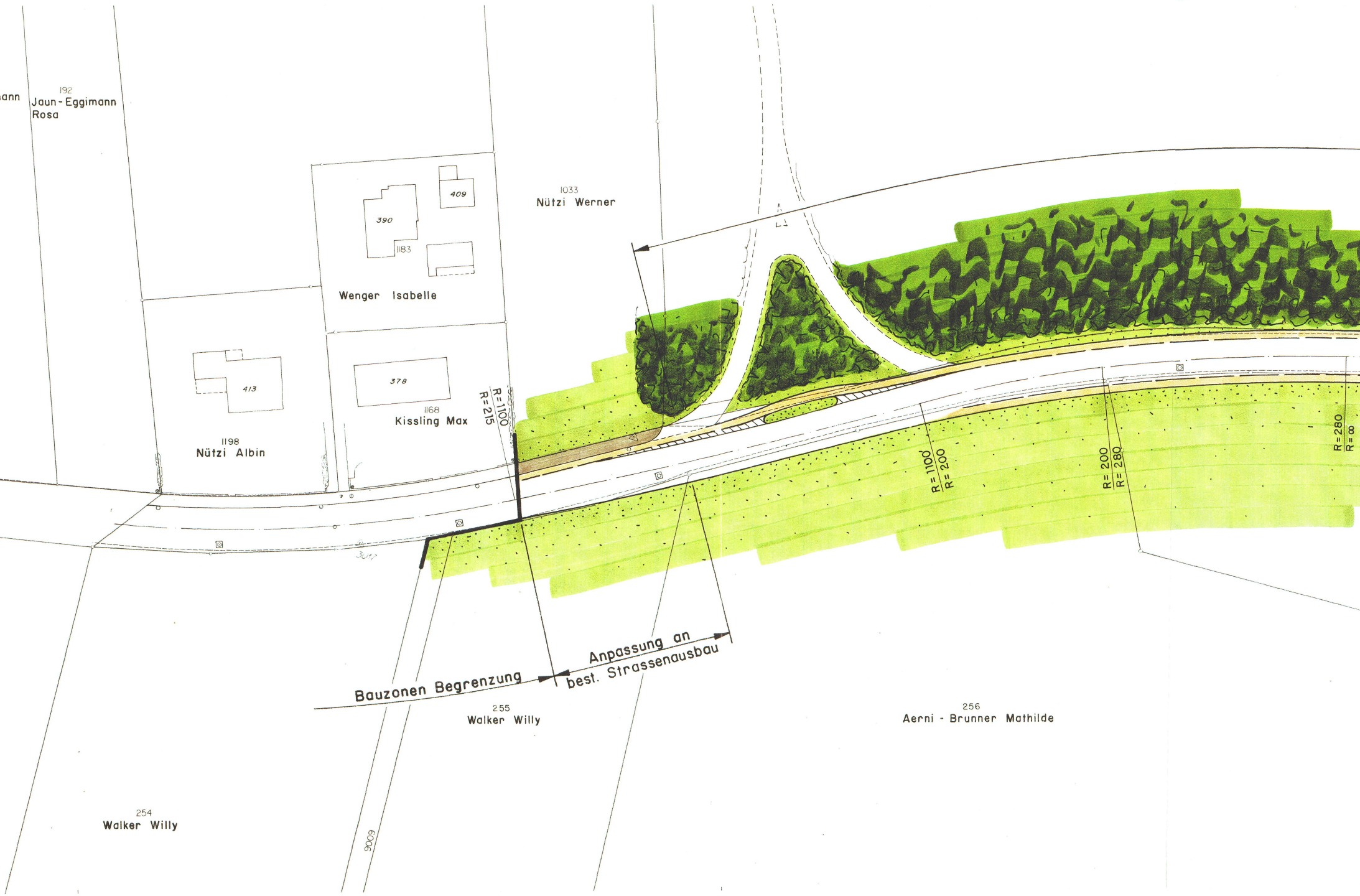
ann
192
Jaun-Eggimann
Rosa
409
390
1183
Wenger Isabelle
1033
Nützi Werner
413
378
1168
Kissling Max
1198
Nützi Albin
R=1100
R=215
R=1100
R=200
R=200
R=280
R=280
R=∞
Anpassung an
best. Strassenausbau
Bauzonen Begrenzung
255
Walker Willy
256
Aerni - Brunner Mathilde
254
Walker Willy
9009

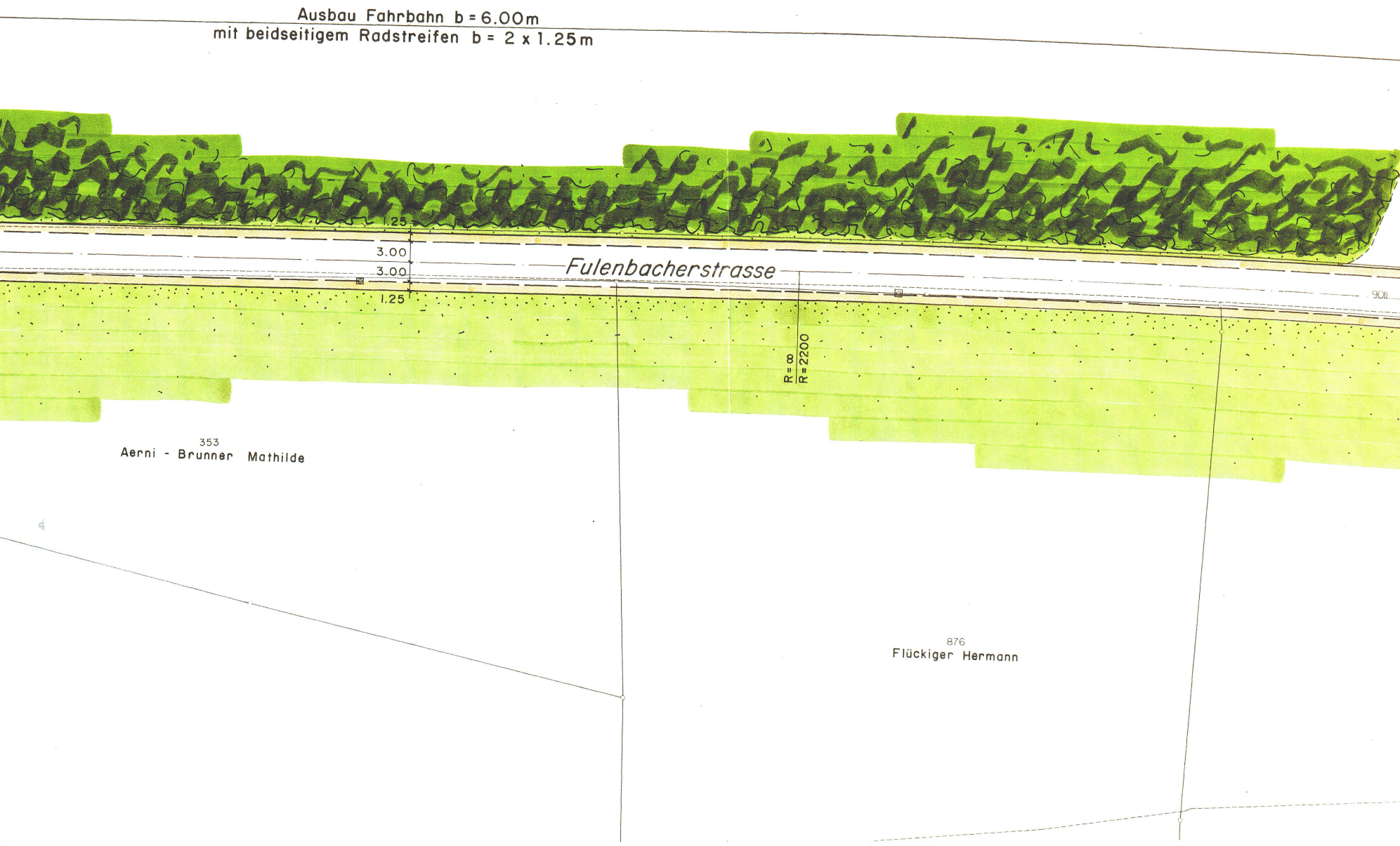
Ausbau Fahrbahn b = 6.00m
mit beidseitigem Radstreifen b = 2 x 1.25m
1.25
3.00
3.00
1.25
Fulenbacherstrasse
R = ∞
R = 2200
9011
353
Aerni - Brunner Mathilde
876
Flückiger Hermann

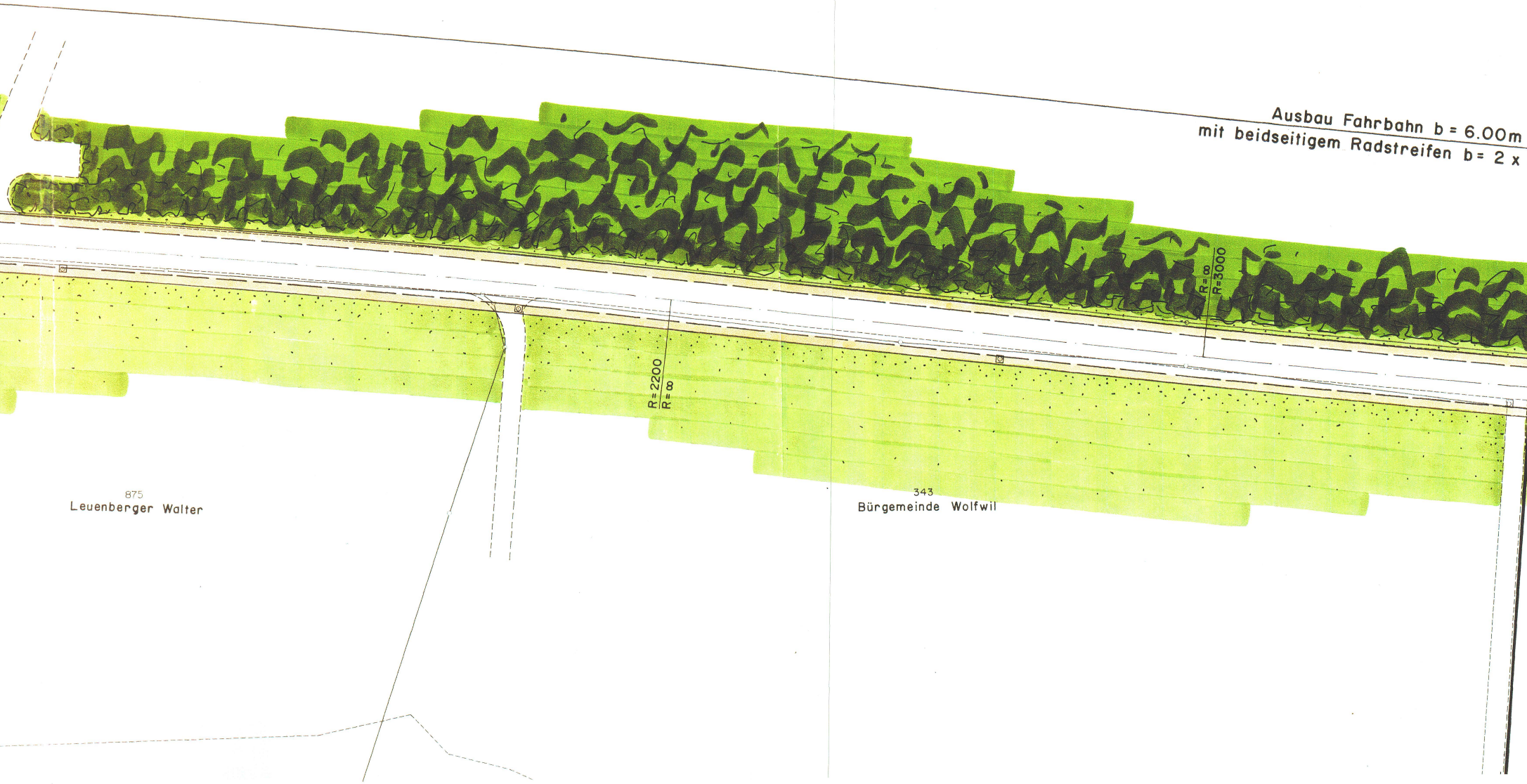
Ausbau Fahrbahn b = 6.00m
mit beidseitigem Radstreifen b= 2 x
R=∞
R=3000
R=2200
R=∞
875
Leuenberger Walter
343
Bürgemeinde Wolfwil

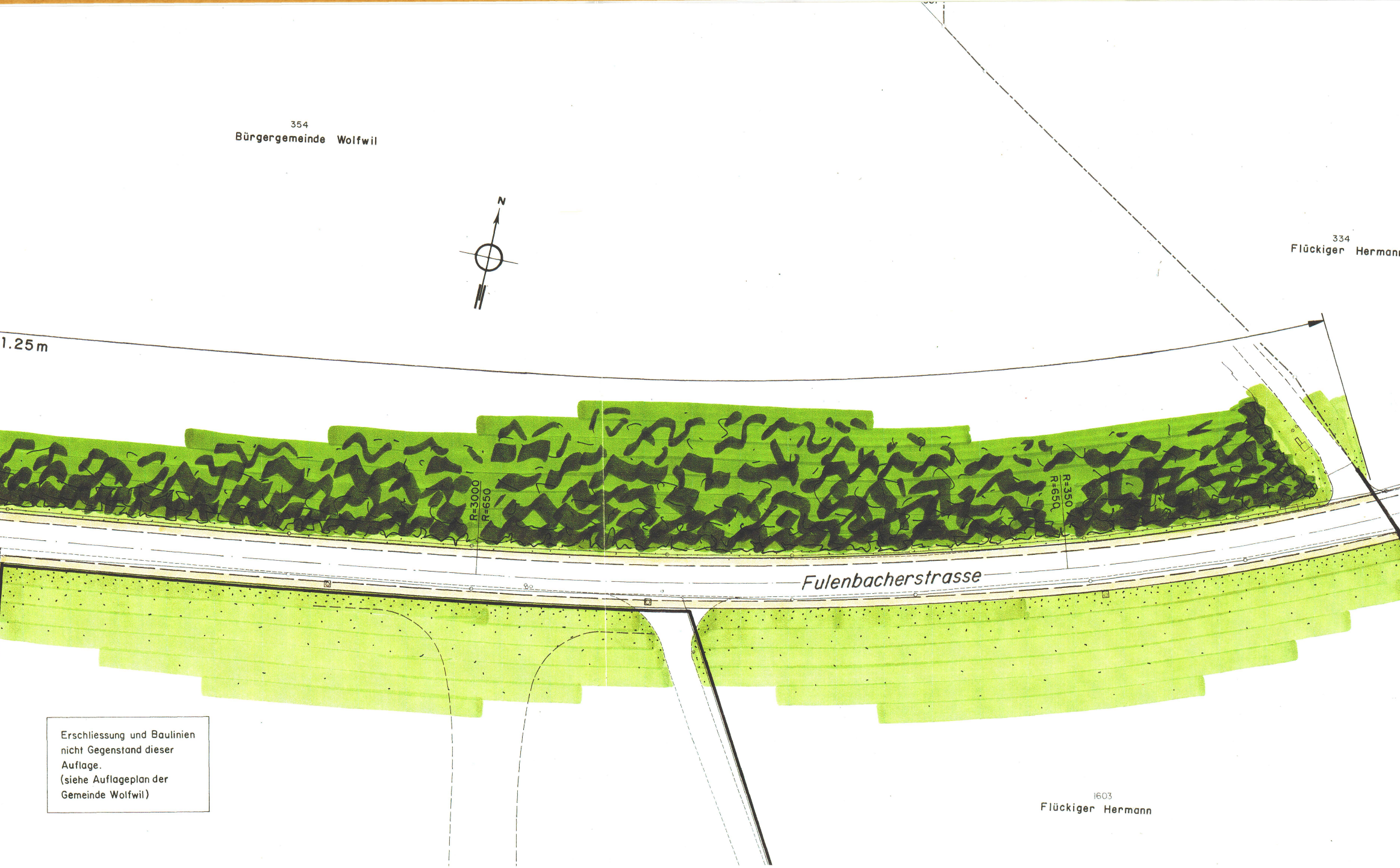
354
Bürgergemeinde Wolfwil
N
334
Flückiger Hermann
1.25 m
R=3000
R=650
R=350
R=650
Fulenbacherstrasse
1603
Flückiger Hermann

Erschliessung und Baulinien nicht Gegenstand dieser Auflage.
(siehe Auflageplan der Gemeinde Wolfwil)

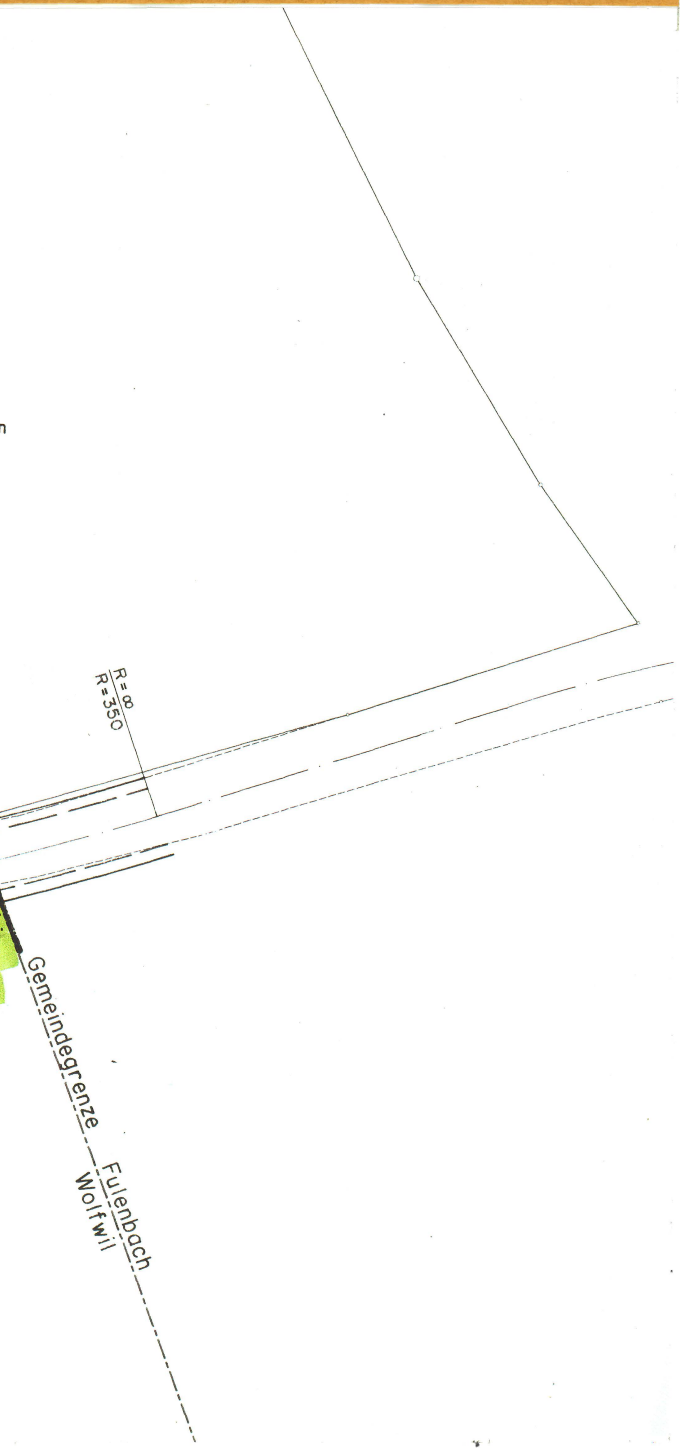
R = ∞
R = 350
Gemeindegrenze
Fulenbach
Wolfwil