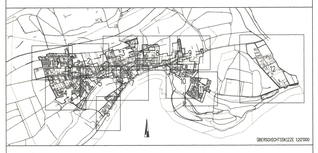
KANTON SOLOTHURN

GEMEINDE WOLFWIL



(REPRODUKTION DIESER KARTE NICHT ZULÄSSIG)

Erschliessungspläne 1:500

Genehmigt durch den Regierungsrat mit RRB Nr.889 vom 12.März 1990

Teilrevision :

1. Auflage vom 26.8.96 bis 24.9.96
2. Auflage vom 02.12.96 bis 31.12.96

Beschlossen durch den Gemeinderat am 13.01.1997

Der Gemeindepräsident

Der Gemeindeschreiber

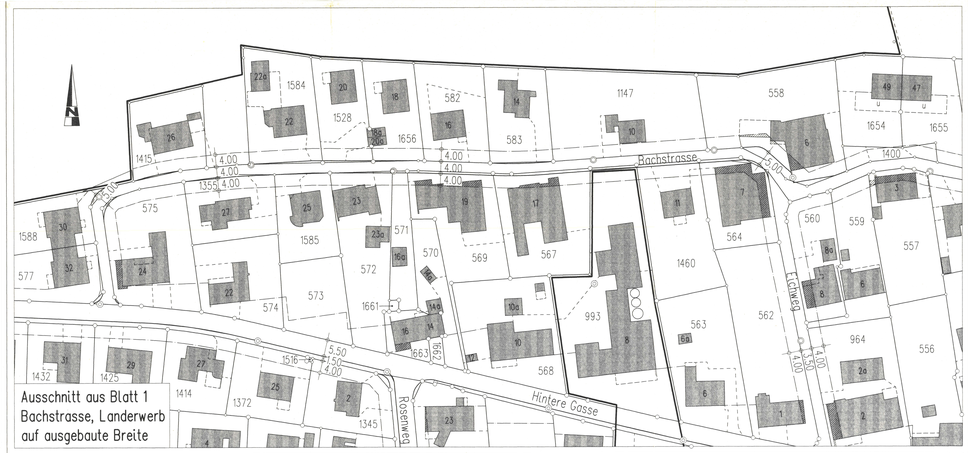
Genehmigt durch den Regierungsrat mit RRB Nr. 208 vom 27. Jan. 1998

Der Staatsschreiber

ROTHPLETZ, LIENHARD + CIE AG
BAUINGENIEURE ETH / SIA
4600 OLTEN AARAUERSTR. 50
Tel. 062 / 296 57 57
Fax 062 / 296 73 49

Plan Nr. 3.94.093 - 2	Format
Liste Nr.	168/90

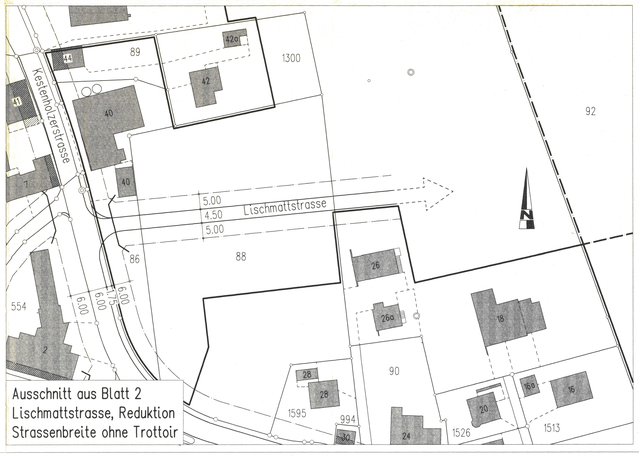
	Name	Datum
Projekt	RA	Juni. 1997
Gezeichnet	MF	Juni. 1997
Geprüft		
Aenderungen	A	
	B	
	C	



Ausschnitt aus Blatt 1
Bachstrasse, Landerwerb
auf ausgebaute Breite



Ausschnitt aus Blatt 1
Weissensteinstrasse, Ausbau
ohne Trottoir



Ausschnitt aus Blatt 2
Lischmattstrasse, Reduktion
Strassenbreite ohne Trottoir

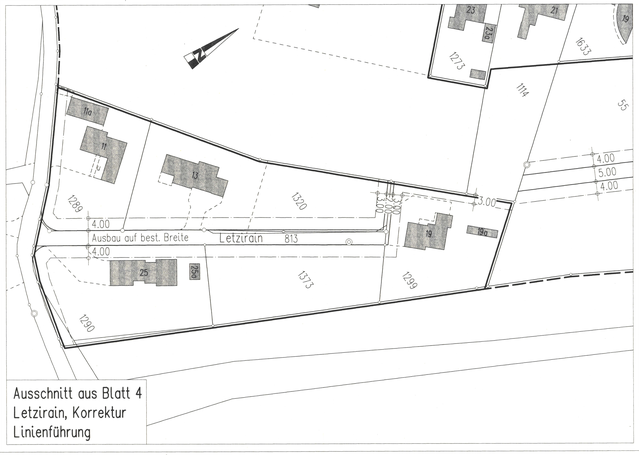
Legende :

Verbindlicher Inhalt

- Baulinie
- Leitungsbaulinie
- Vorbaulinie
- Vordachbaulinie
- gesetzliche Abstandslinie von Wald, Hecken und Gewässer
- gesetzliche Abstandslinie von Wald, Hecken und Gewässer identisch mit Waldbaulinie
- Begrenzung Reservegebiet
- Begrenzung Bauzone
- Trottoir Kantonsstrasse Parkett
- Trottoir Gemeindestrasse (Sammelstrasse , Erschliessungsstrasse)
- private Erschliessung (Wegrecht)
- öffentlicher Fussweg
- Gewässer
- Hecke geschützt mit Heckenbaulinie
- Hecke (im Baubewilligungsverfahren verlegbar)

Hinweisender Inhalt

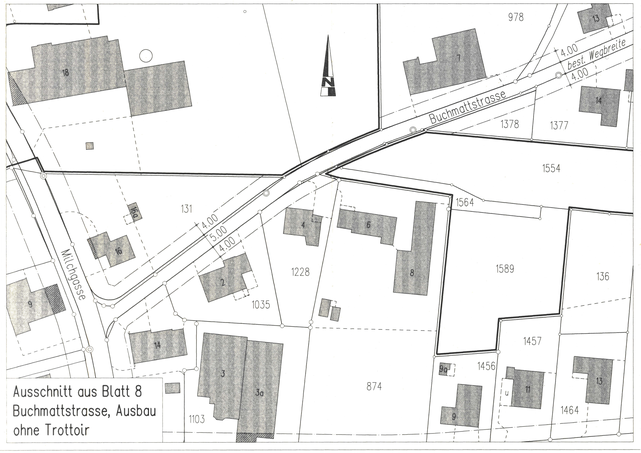
- Baulinie entlang Kantonsstrasse (orientierend)
- Erschliessungsaxe für Reservegebiet
- geschützte Bauten gemäss Kantonalem Inventar
- erhaltenswerte Bauten gemäss Zonenplan
- K schützenswerte Kulturobjekte
- N geschütztes Naturobjekt
- Begrenzung der Strassenplanung
- Wegrecht für 2. Bautiefe — Detailerschliessung für Parzellen in 2. Bautiefe durch Grundbucheintrag mit Wegrecht
- Einbahnstrasse
- Wald im Rechtssinne
- Waldgrenze Orientierende Darstellung ohne Rechtsverbindlichkeit
- Waldgrenze verbindlich gestützt auf Art. 10 des Bundesgesetzes über den Wald verbindlich festgestellt



Ausschnitt aus Blatt 4
Letzirain, Korrektur
Linienführung



Ausschnitt aus Blatt 4
Höflistrasse, Reduktion Strassenbreite
ohne Trottoir



Ausschnitt aus Blatt 8
Buchmattstrasse, Ausbau
ohne Trottoir



Ausschnitt aus Blatt 9
Wissackerstrass, Übernahme
ohne Vollausbau



Ausschnitt aus Blatt 9 und 11
Zollacker, Reduktion und Ausbau
ohne Trottoir