81 / 29 d

KANTON SOLOTHURN
GEMEINDE WOLFWIL

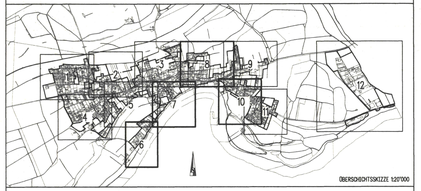

Erschliessungspläne 1:500

Genehmigt durch den Regierungsrat mit RRB Nr.889 vom 12.März 1990

Teilrevision :

1. Auflage vom 26.8.96 bis 24.9.96
2. Auflage vom 02.12.96 bis 31.12.96

Beschlossen durch den Gemeinderat am 13.01.1997

Der Gemeindepräsident

Der Gemeindeschreiber

Genehmigt durch den Regierungsrat mit
RRB Nr.: 228 vom: 27. Jan. 1998

Der Staatsschreiber

ROTHPLETZ, LIENHARD + CIE AG
BAUINGENIEURE ETH / SIA
4600 OLTEN AARAUERSTR. 50
Tel: 062 / 296 57 57
Fax: 062 / 296 73 49

		Name	Datum
Plan Nr. 3 94 093 - 3			Format
Liste Nr.			126x60
Projekt		RA	Juni 1997
Gezeichnet		MF	Juni 1997
Geprüft			
Aenderungen	A		
	B		
	C		

Legende :

Verbindlicher Inhalt

- Baulinie
- Leitungsbaulinie
- Vorbaulinie
- Vordachbaulinie
- gesetzliche Abstandslinie von Wald, Hecken und Gewässer
- gesetzliche Abstandslinie von Wald, Hecken und Gewässer identisch mit Waldbaulinie
- Begrenzung Reservegebiet
- Begrenzung Bauzone
- Trottoir Kantonsstrasse Bankett
- Trottoir Gemeindestrasse (Sammelstrasse , Erschliessungsstrasse)
- private Erschliessung (Wegrecht)
- öffentlicher Fussweg
- Gewässer
- Hecke geschützt mit Heckenbaulinie
- Hecke (im Baubewilligungsverfahren verlegbar)

Hinweisender Inhalt

- Baulinie entlang Kantonsstrasse (orientierend)
- Erschliessungsaxe für Reservegebiet
- geschützte Bauten gemäss Kantonalem Inventar
- erhaltenswerte Bauten gemäss Zonenplan
- K schützenswerte Kulturobjekte
- N geschütztes Naturobjekt
- Begrenzung der Strassenplanung
- Wegrecht für 2. Bautiefe — Detailerschliessung für Parzellen in 2. Bautiefe durch Grundbucheintrag mit Wegrecht
- Einbahnstrasse
- Wald im Rechtssinne
- Waldgrenze Orientierende Darstellung ohne Rechtsverbindlichkeit
- Waldgrenze verbindlich gestützt auf Art. 10 des Bundesgesetzes über den Wald verbindlich festgestellt

Ausschnitt aus Blatt 8 Anpassung Waldbaulinie

Ausschnitt aus Blatt 10 Anpassung Waldbaulinie

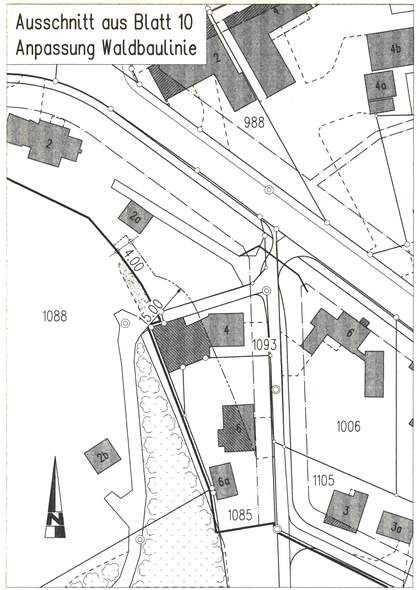
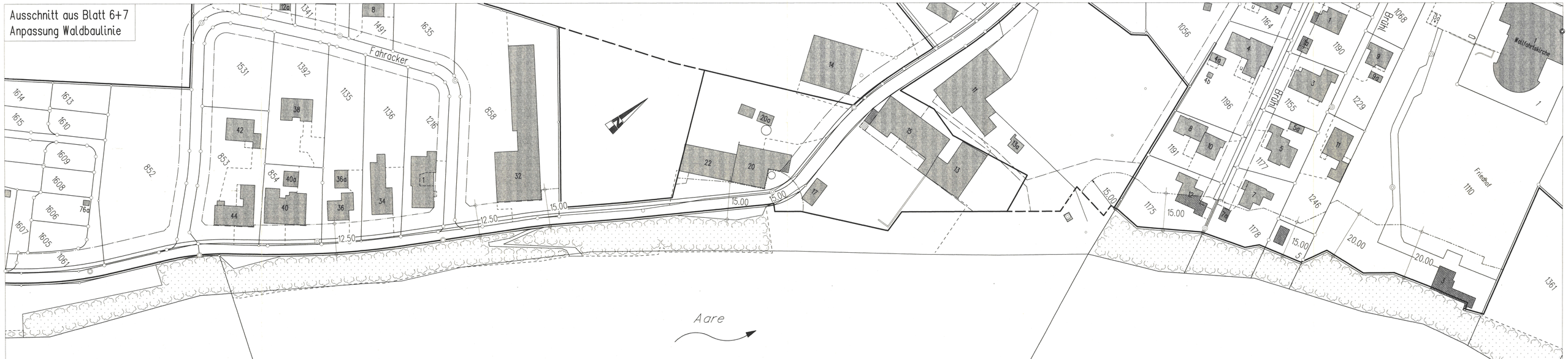
Ausschnitt aus Blatt 6+7 Anpassung Waldbaulinie