




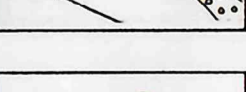







-  Gewässer und Feuchtstandorte
(Objekt-Nummern 1.xx)
-  Pionierstandorte
(Objekt-Nummern 2.xx)
-  Artenreiches Dauergrünland
(Objekt-Nummern 3.xx)
-  Hecken, Ufer- und Feldgehölze
(Objekt-Nummern 4.xx)
-  Hochstamm-Obstgärten
(Objekt-Nummern 5.xx)
-  Abgestufte Waldränder
(Objekt-Nummern 6.xx)
-  Markante Einzelbäume, Baumgruppen
und Baumreihen (keine Objekte)
-  Naturgärten und -anlagen
(keine Objekte)
-  Ehemalige Bachläufe (1913)
(keine Objekte)
-  Gemeindegrenze

NATURINVENTAR WOLFWIL - INVENTARPLAN

Masstab: 1 : 5'000

Aufnahme und Ausarbeitung 1990 durch

 **BSB + Partner**
Umweltplanung

St. Niklausstrasse 5
4500 Solothurn
Telefon 065 2357 02