64/ 159

Kanton Solothurn
Gemeinde Zuchwil

Änderung Erschliessungsplan
Anpassung Bauzonen- und Gesamtplan

Aarestrasse
Reduktion der Fahrbehnbreite im Abschnitt GB Nr. 690 bis GB Nr. 1422

Situation 1:1000

Öffentliche Auflage vom 14. April 2011 bis 16. Mai 2011

Vom Gemeinderat der Einwohnergemeinde Zuchwil beschlossen
durch Beschluss 167 vom 28. März 2011

Der Gemeindepräsident: Der Gemeindeschreiber:

Vom Regierungsrat genehmigt durch Beschluss Nr. 2338 vom 5.12.2011

Der Staatsschreiber:

Publikation im Amtsblatt Nr. 45 vom 5.12.11

Plan Nr.	5922.00 - 439
Datum	10.02.2011
Anmerkungen	A: B: C:
Format	90 x 105
Gezeichnet	pp
Freigabe	
Datei	O:\5922\Anpassung Aarestrasse\tl-439_Anpassung Aarestrasse.dgn

WAM ING

WAM Planer und Ingenieure AG
Floraestrasse 2
4502 Solothurn
T +41 (0)32 625 27 27
F +41 (0)32 625 27 00 (Fax)
wam-so@wam-ing.ch

WAM Planer und Ingenieure AG
Münzrain 10
3005 Bern
T +41 (0)31 326 43 43
F +41 (0)31 326 43 26 (Fax)
wam-be@wam-ing.ch

www.wam-ing.ch

SQS-Zertifikat ISO 9001

Plot Datum 08.08.2011

Erschliessungsplan, Strassen und Baulinien
RRB Nr. 2003/478 vom 18.März 2003 (nur Orientierung)

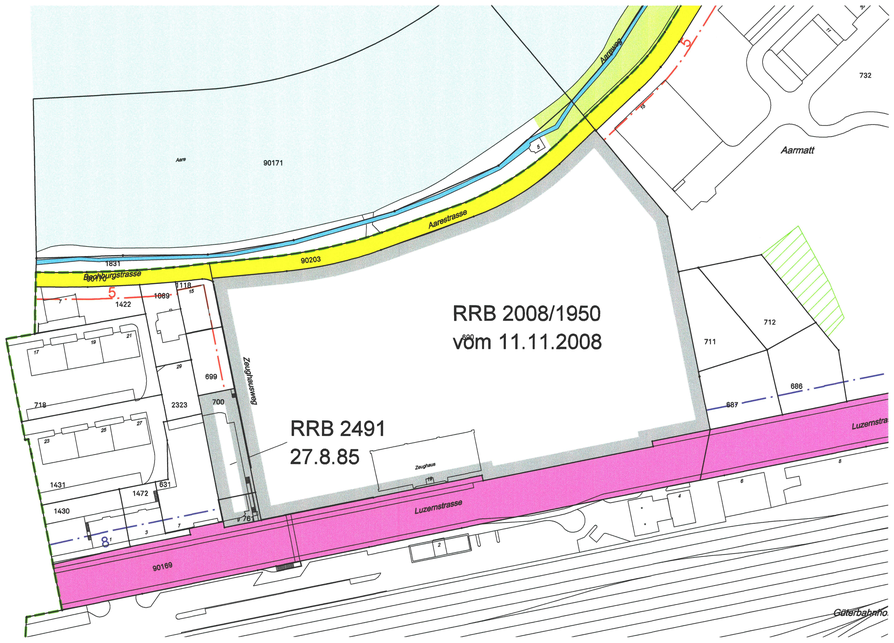

Bauzonen- und Gesamtplan
RRB Nr. 2003/478 vom 18.März 2003 (nur Orientierung)

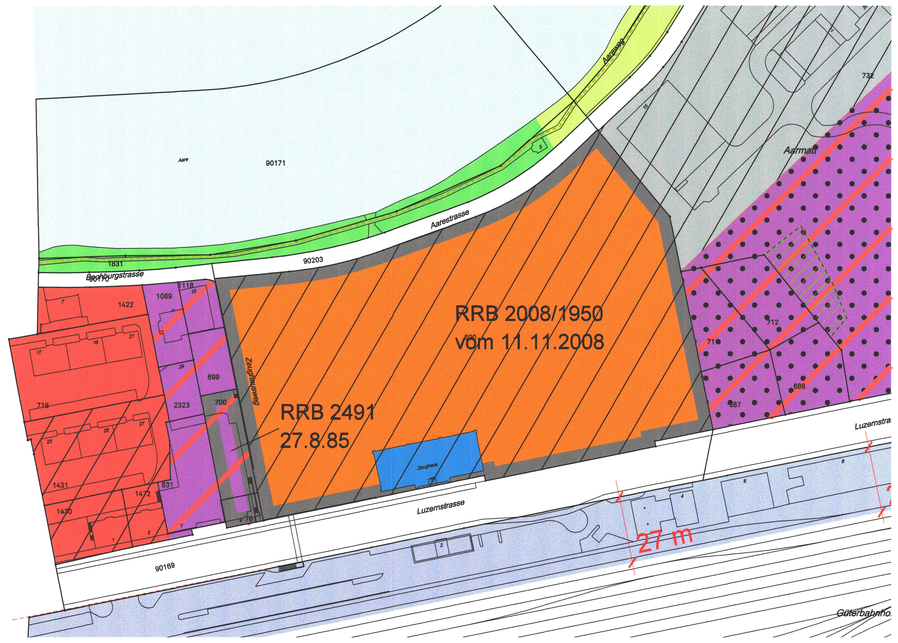

LEGENDE:

Genehmigungsinhalt Erschliessungsplan, Strassen und Baulinien:

- Erschliessungsstrassen

Orientierungsinhalt Erschliessungsplan, Strassen und Baulinien:

- Hauptverkehrsstrassen
- Erschliessungsstrassen
- Fuss- und Radwege
- Baulinien
- Baulinien Kantonsstrasse rechtsgültig
- Gestaltungsplan rechtskräftig
- Wald
- Hecken
- Siedlungsgebiet

Genehmigungsinhalt Bauzonen- und Gesamtplan:

- Kommunale Uferschutzzone US

Orientierungsinhalt Bauzonen- und Gesamtplan:

- Wohnzone W 3
- Zone für öffentliche Bauten und Anlagen
- Gewerbezone mit beschränkter Wohnnutzung G
- Spezielle Gewerbezone GS
- Gewerbezone mit Wohnnutzung GW
- Gewerbezone mit Wohnnutzung «Zeughaus»
- Gestaltungsplanpflicht
- Kommunale Uferschutzzone US
- Aufstufung Empfindlichkeitsstufe
- Kulturobjekt schützenswert
- Kulturobjekt erhaltenswert
- Gestaltungsplan rechtskräftig
- Hecken (§§ 20, 39 NHG)
- Wald
- Öffentliche Gewässer
- Wanderwege

Genehmigungsinhalt der Auflage
Erschliessungsplan, Strassen und Baulinien

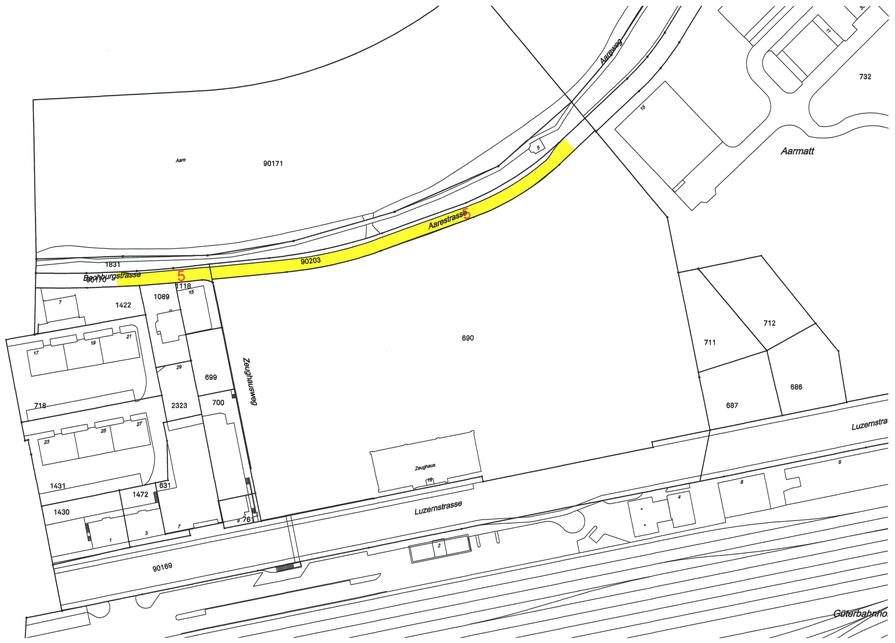

Genehmigungsinhalt der Auflage
Bauzonen- und Gesamtplan

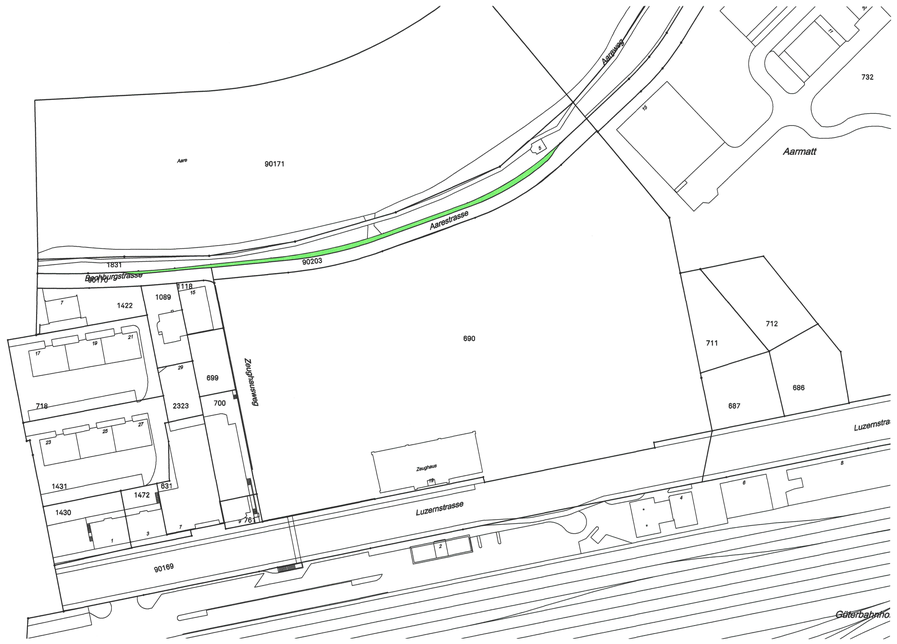

geänderter Erschliessungsplan, Strassen und Baulinien
RRB Nr. 2003/478 vom 18.März 2003 (nur Orientierung)

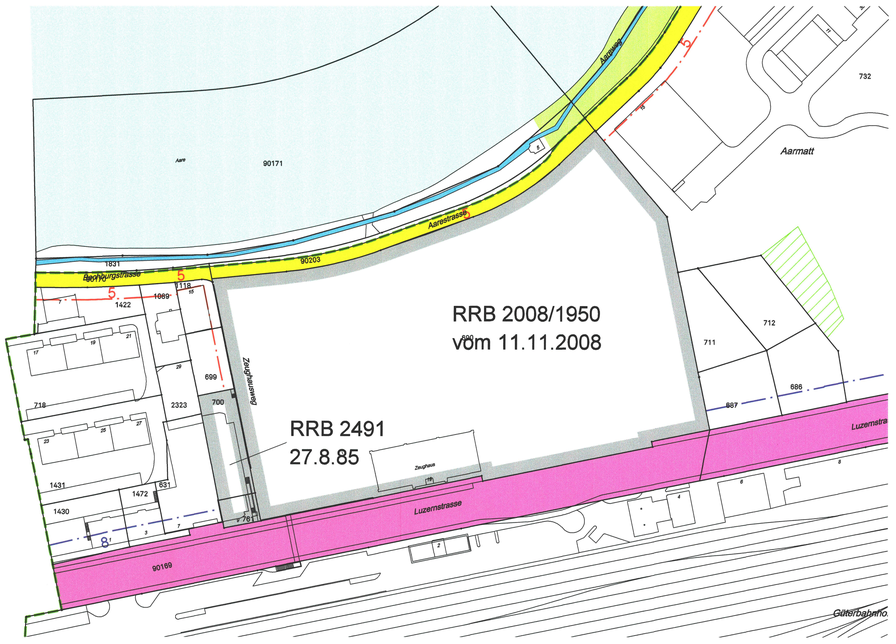
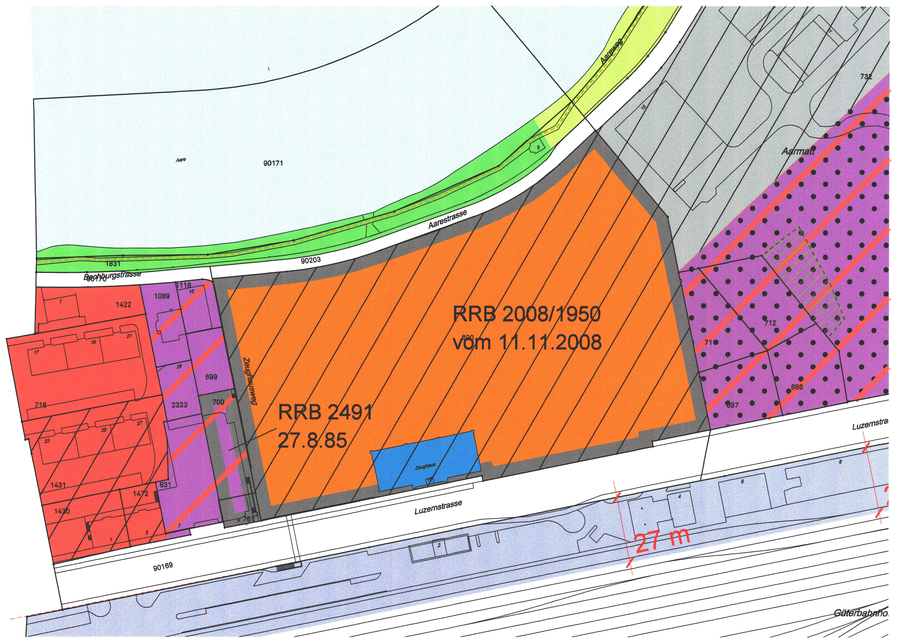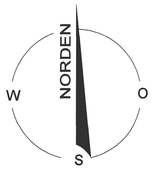
geänderter Bauzonen- und Gesamtplan
RRB Nr. 2003/478 vom 18.März 2003 (nur Orientierung)