Die öffentliche Planauflage erfolgte
vom 10. August 2015
bis 8. September 2015

Bau- und Justizdepartement

KANTON **solothurn**

Vom Regierungsrat durch heutigen
Beschluss Nr. 2117 genehmigt.
Solothurn, den 15. 12. 2015
Der Staatsschreiber:

Gemeinde Zuchwil

Strasse **Luzernstrasse**

Abschnitt Kreisel McDonalds bis Gemeindegrenze Derendingen

Vom Regierungsrat durch heutigen
Beschluss Nr. 286 genehmigt.
Solothurn, den 21. 2. 2017
Der Staatsschreiber:

Projekt **Verkehrsmanagement**

Projektphase Auflageprojekt

Inhalt **Erschliessungsplan, Situation 1:500**

Übersicht

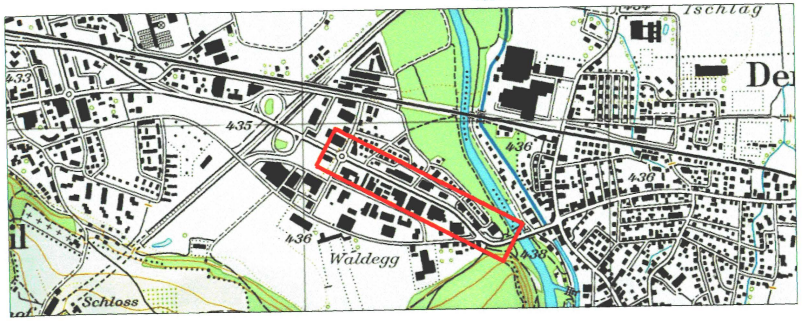
Ischlag
De
435
436
436
436
Waldegg
Schloss

Projektverfasser

WAM ING

WAM Planer und Ingenieure AG
Florastrasse 2
4502 Solothurn
T +41 (0)32 625 27 27
F +41 (0)32 625 27 00 (Fax)
wam-so@wam-ing.ch

www.wam-ing.ch

Amt für Verkehr und Tiefbau
Rötihof, Werkhofstrasse 65, 4509 Solothurn
Telefon 032 627 26 33, Telefax 032 627 76 94

Dok.-Nr.			PV 7328.00 - 314A
Format			30 x 189
Projektleiter	V. Redzovic	Name	Datum
Erstellt		pp	30.07.2015
Geprüft			
Freigabe			
Revidiert	Index A	vo	12.12.2016
Geprüft			
Freigabe			
STRADA-Nr. / BP			3300 / 22+100 bis 31+100
Objekt-Nr. KB			64 - 7
Objekt-Nr. VRA			ZUCH_12
Projekt-Nr.			2TK.00672

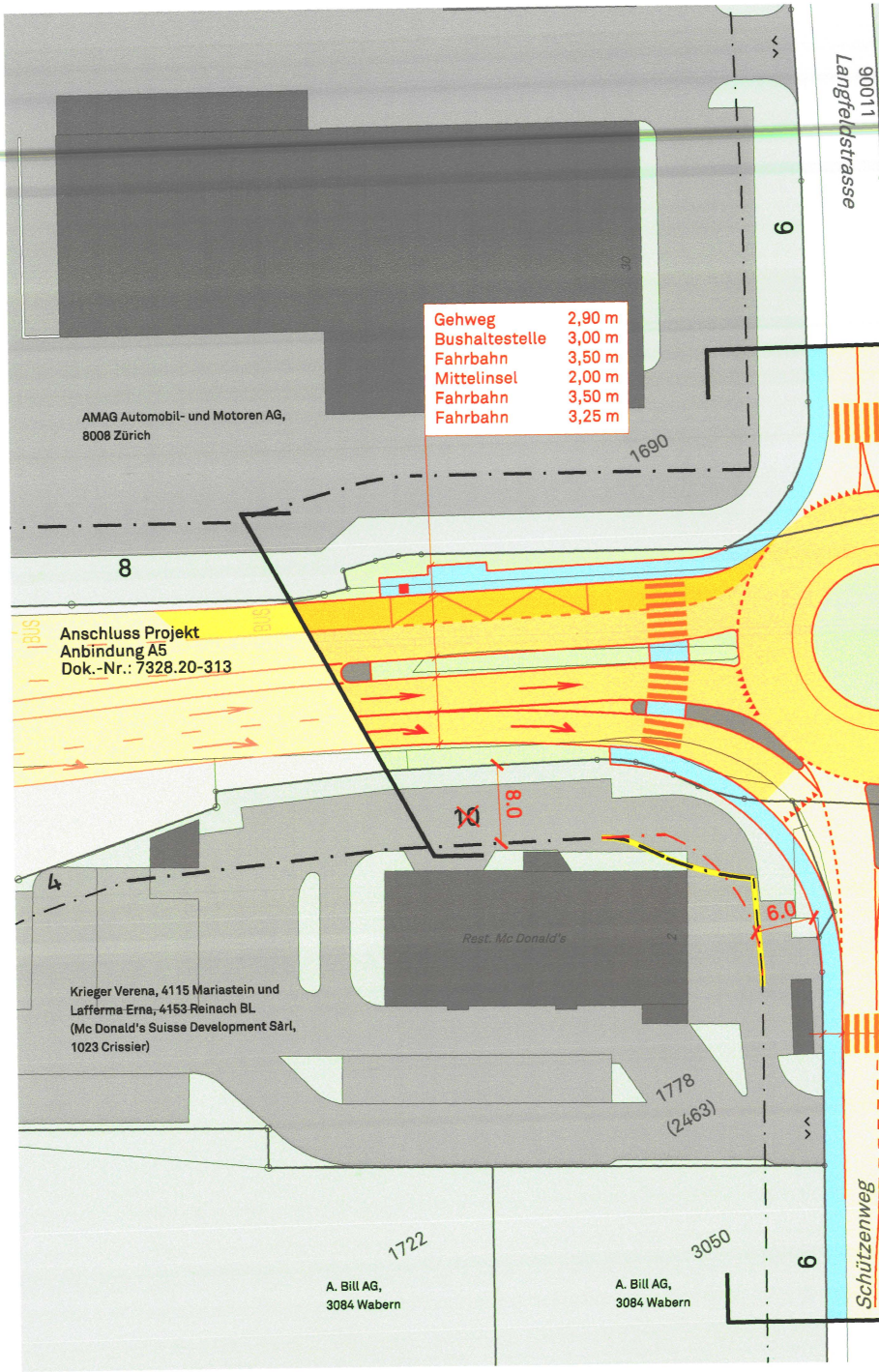
90011
Langfeldstrasse
9
AMAG Automobil- und Motoren AG,
8008 Zürich
1690
8
BUS
BUS
Anschluss Projekt
Anbindung A5
Dok.-Nr.: 7328.20-313
8.0
10
4
6.0
Rest. Mc Donald's
Krieger Verena, 4115 Mariastein und
Lafferma Erna, 4153 Reinach BL
(Mc Donald's Suisse Development Sàrl,
1023 Crissier)
1778
(2463)
1722
3050
A. Bill AG,
3084 Wabern
A. Bill AG,
3084 Wabern
9
Schützenweg

Gehweg	2,90 m
Bushaltestelle	3,00 m
Fahrbahn	3,50 m
Mittelinsel	2,00 m
Fahrbahn	3,50 m
Fahrbahn	3,25 m

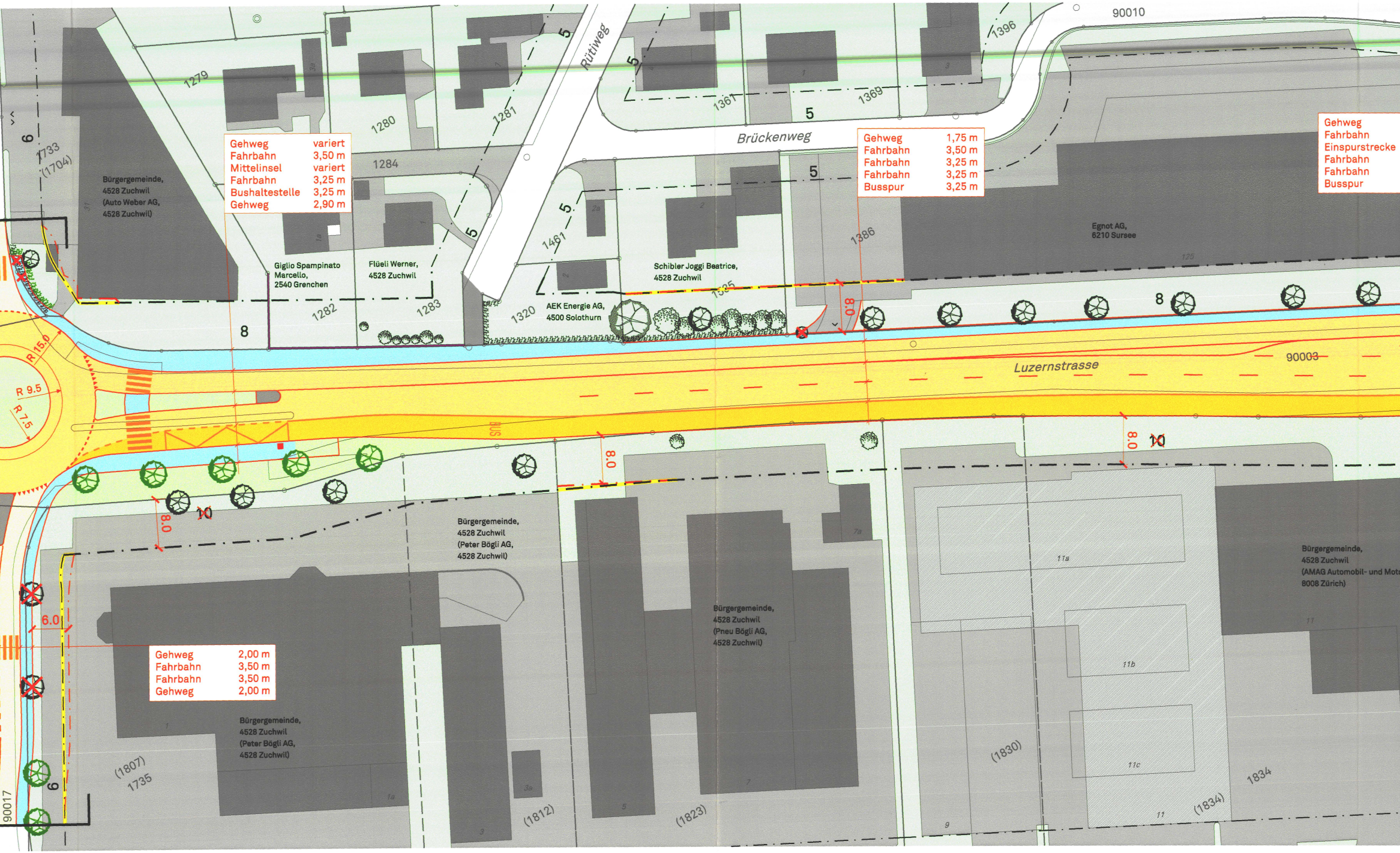

Luzernstrasse
90003
90010
90017
Brückenweg
Rütiweg
Bürgergemeinde,
4528 Zuchwil
(Auto Weber AG,
4528 Zuchwil)
Giglio Spampinato
Marcello,
2540 Grenchen
Flüeli Werner,
4528 Zuchwil
AEK Energie AG,
4500 Solothurn
Schibler Joggi Beatrice,
4528 Zuchwil
Egnot AG,
6210 Sursee
Bürgergemeinde,
4528 Zuchwil
(Peter Bögli AG,
4528 Zuchwil)
Bürgergemeinde,
4528 Zuchwil
(Pneu Bögli AG,
4528 Zuchwil)
Bürgergemeinde,
4528 Zuchwil
(AMAG Automobil- und Mot
8008 Zürich)
Bürgergemeinde,
4528 Zuchwil
(Peter Bögli AG,
4528 Zuchwil)
1733
(1704)
1279
1280
1281
1282
1283
1284
1320
1361
1369
1386
1396
1461
1585
1735
(1807)
(1812)
(1823)
(1830)
1834
(1834)
11a
11b
11c
R 15.0
R 9.5
R 7.5
6.0
8.0
6
5
8
10
BUS

Gehweg	variert
Fahrbahn	3,50 m
Mittelinsel	variert
Fahrbahn	3,25 m
Bushaltestelle	3,25 m
Gehweg	2,90 m

Gehweg	1,75 m
Fahrbahn	3,50 m
Fahrbahn	3,25 m
Fahrbahn	3,25 m
Busspur	3,25 m

Gehweg	2,00 m
Fahrbahn	3,50 m
Fahrbahn	3,50 m
Gehweg	2,00 m

Gehweg
Fahrbahn
Einspurstrecke
Fahrbahn
Fahrbahn
Busspur

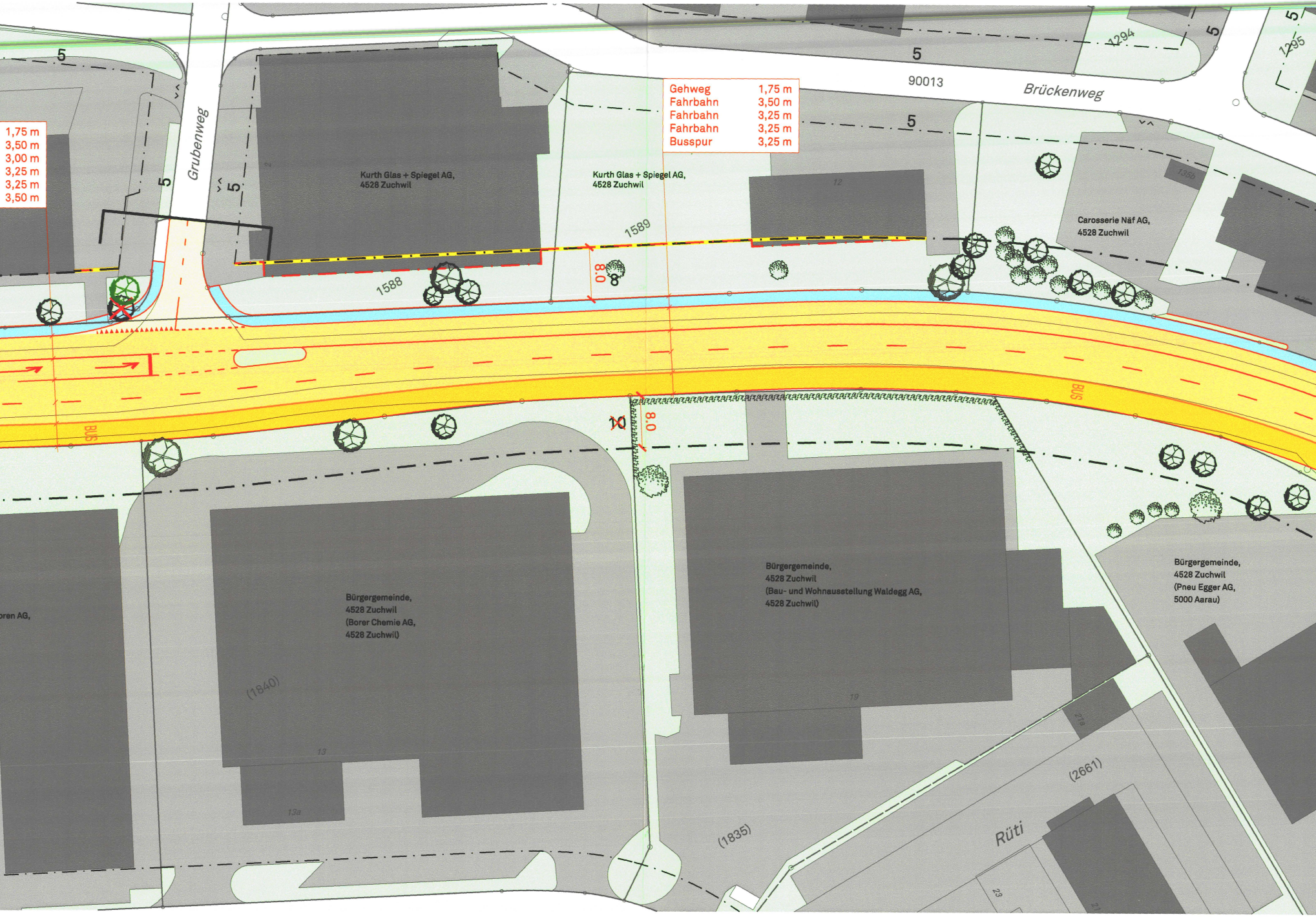
1,75 m
3,50 m
3,00 m
3,25 m
3,25 m
3,50 m
Gehweg 1,75 m
Fahrbahn 3,50 m
Fahrbahn 3,25 m
Fahrbahn 3,25 m
Busspur 3,25 m
Grubenweg
Brückenweg
90013
1294
1295
5
Kurth Glas + Spiegel AG,
4528 Zuchwil
Kurth Glas + Spiegel AG,
4528 Zuchwil
Carosserie Näf AG,
4528 Zuchwil
1588
1589
0.8
0.8
BUS
BUS
Bürgergemeinde,
4528 Zuchwil
(Borer Chemie AG,
4528 Zuchwil)
oren AG,
Bürgergemeinde,
4528 Zuchwil
(Bau- und Wohnausstellung Waldegg AG,
4528 Zuchwil)
Bürgergemeinde,
4528 Zuchwil
(Pneu Egger AG,
5000 Aarau)
(1840)
(1835)
(2661)
Rüti
13
13a
19
23

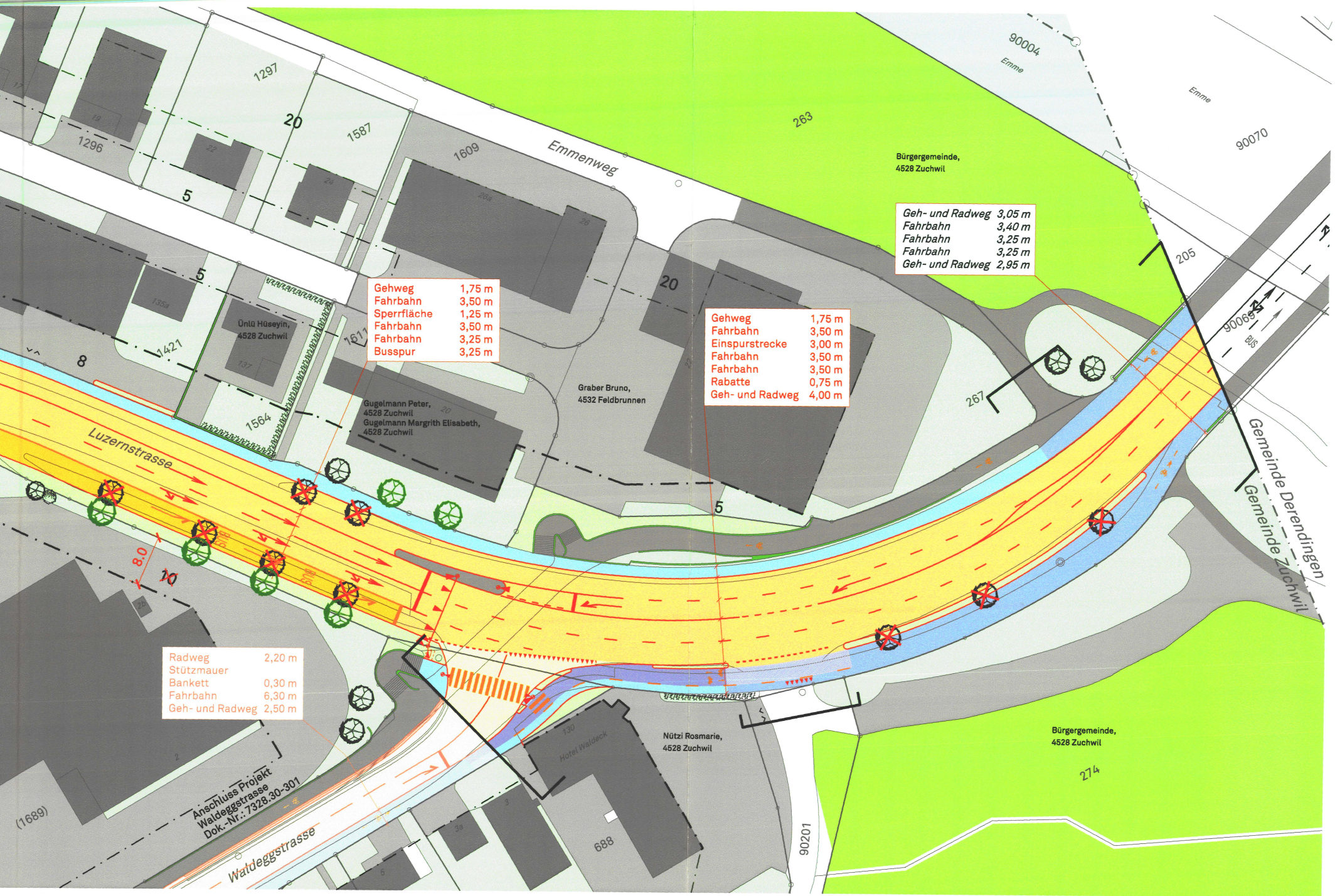
1297
20
1587
1296
5
1609
Emmenweg
263
90004
Emme
Emme
90070
Bürgergemeinde,
4528 Zuchwil
205
90069
BUS
5
20
135a
Ünlü Hüseyin,
4528 Zuchwil
1611
1421
8
137
1564
Gugelmann Peter,
4528 Zuchwil
Gugelmann Margrith Elisabeth,
4528 Zuchwil
Graber Bruno,
4532 Feldbrunnen
267
Luzernstrasse
8.0
10
5
Gemeinde Derendingen
Gemeinde Zuchwil
Nützi Rosmarie,
4528 Zuchwil
Bürgergemeinde,
4528 Zuchwil
274
130
Hotel Waldeck
688
90201
Anschluss Projekt
Waldeggstrasse
Dok.-Nr.: 7328.30-301
Waldeggstrasse
(1689)

Gehweg	1,75 m
Fahrbahn	3,50 m
Sperrfläche	1,25 m
Fahrbahn	3,50 m
Fahrbahn	3,25 m
Busspur	3,25 m

Gehweg	1,75 m
Fahrbahn	3,50 m
Einspurstrecke	3,00 m
Fahrbahn	3,50 m
Fahrbahn	3,50 m
Rabatte	0,75 m
Geh- und Radweg	4,00 m

Geh- und Radweg	*3,05 m*
Fahrbahn	*3,40 m*
Fahrbahn	*3,25 m*
Fahrbahn	*3,25 m*
Geh- und Radweg	*2,95 m*

Radweg	2,20 m
Stützmauer	
Bankett	0,30 m
Fahrbahn	6,30 m
Geh- und Radweg	2,50 m

Legende:

Genehmigungsinhalt

🟨	Fahrbahn Kantonsstrasse
⬜	Fahrbahn Gemeindestrasse
🟨	Busspur / -haltestelle
🟦	Gehweg / Warteraum
🟪	Radweg
🟦	Fuss- und Radweg
— · — ·	Baulinie Kanton
— · — · —	Baulinie Gemeinde
—	Baulinie aufheben
—	Rand / Abgrenzung
└─┘	Geltungsbereich Erschliessungsplan

Orientierungsinhalt (*bestehend*)

⬜	*Fahrbahn Kantonsstrasse*
⬜	*Fahrbahn Gemeindestrasse*
▨	*Privater Vorplatz*
▨	*Rad- und Fussweg*
🟩	*Grünfläche*
🟩	*Wald*
⬜	*Gewässer*
⬛	*Gebäude*
—	*Betonmauer*
—	*Lärmschutzwand*
— · — ·	*Baulinie Kanton*
— · — · —	*Baulinie Gemeinde*
— · — · —	*Waldbaulinie*
⊗ / ● / —	*Baum / Gebüsch / Hecke*
˅˄	*Ein- / und Ausfahrten*
— · — · —	*Gemeindegrenze*

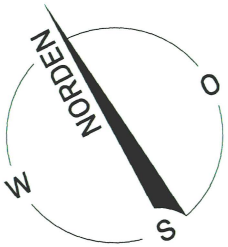

Orientierungsinhalt (neu)

▨	Verkehrsinsel
🟩	Grünfläche
▨	Privater Vorplatz
—	Betonmauer
⊗	Baum
☒	Baum fällen
◀	LSA
▭	Steuergerät

Signalisation und Markierung sind nicht Gegenstand der Planauflage.

Dem Erschliessungsplan kommt gleichzeitig die Bedeutung der Baubewilligung gemäss § 39 Abs 4 PBG zu.