

Gemeinde  
Zuchwil

64-195  
Genehmigung

### Waldfeststellungsplan

gemäss Art. 10 Abs. 2 und Art. 13 Abs. 3 Bundesgesetz über den Wald [SR 921.0]  
sowie § 3 Abs. 1 Kantonales Waldgesetz [931.11]


Gemeinde Zuchwil  
Perimeter «Ortsplanung, Bauzone»

Bereich BSU  
Situation 1:1000

Öffentliche Auflage vom 17. Januar bis 16. Februar 2025

Vom der Gemeinde eingesehen am:

Ort / Datum: Zuchwil, 20. März 2025

Der Gemeindepräsident: 

Festgestellt:

Ort / Datum: Solothurn, 5. März 2025

Der Forstkreis: 

Amt für Wald, Jagd und Fischerei  
Forstkreis Region Solothurn  
Rathaus / Barfüssergasse 14  
4509 Solothurn

Ind.	Datum	Änderungen	Gez./Gepr.



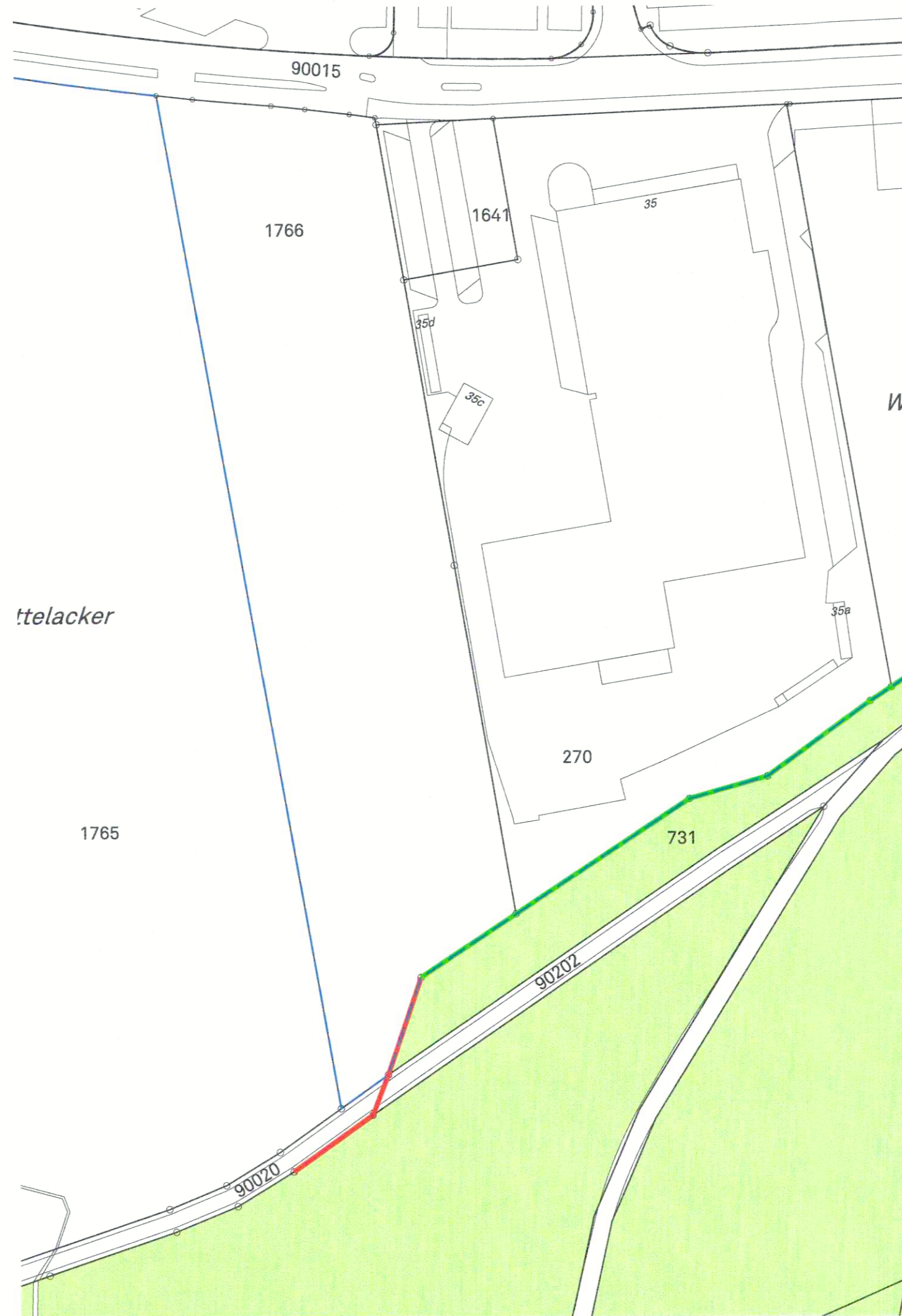
WAM Planer und Ingenieure AG  
Florastrasse 2  
4502 Solothurn  
T +41 (0)32 625 27 27  
wam-so@wam-ing.ch  
www.wam-ing.ch

WAM Planer und Ingenieure AG  
Münzrain 10  
3005 Bern  
T +41 (0)31 326 43 43  
wam-be@wam-ing.ch  
SQS-Zertifikat ISO 9001

Format: 30 x 63  
Gezeichnet / Geprüft: pp / AH  
Genehmigt: RA  
Druckdatum: 24.02.2025


Plan - Nr. 22.0175.00 - 203

Erstellt: 31.05.2024 Revidiert:






#### Legende:

Verbindliche Waldgrenze

-  aufgehoben
-  neu festgestellt
-  bestehend

Der vorliegende Waldfeststellungsplan ersetzt folgende rechtskräftige Waldfeststellungspläne:  
- Waldfeststellungsplan Nr. WA/7, OPR Zuchwil (RRB Nr. 2003/478 vom 18. März 2003)

#### Orientierungsinhalt

-  Wald gemäss Waldplan AWJF (Stand: 04.04.2023)
-  Bauzone
-  Grundbuchplan WMS

