




Kanton Solothurn

Gemeinde Zuchwil

Ortsplanungsrevision Zuchwil

Waldfeststellungsplan

Masstab 1 : 500

-  Wald im Rechtssinne
-  Waldgrenzen
orientierende Darstellung ohne Rechtsverbindlichkeit
-  Waldgrenzen
gestützt auf Art. 13 des Bundesgesetzes über den Wald verbindlich festgestellt

Die eingetragenen verbindlichen Waldgrenzen wurden gemäss den Richtlinien des Volkswirtschafts-Departementes für die Feststellung der Waldqualität und der Waldgrenzen vom Oktober 1989 verpflockt und eingemessen. Die bezeichneten Waldflächen gelten als Wald im Rechtssinne.

Ort und Datum:

Solothurn, 10.5.2001

Der Kreisförster:

M. Müller

Eingesehen durch den Gemeinderat am *26. APRIL 2001*

Ort und Datum:


17. JULI 2002

Der Gemeindepräsident / Die Gemeindeschreiberin :

Gilbert Aubert

Öffentliche Auflage: vom *10. MAI 01* bis am *11. JUNI 01*

Plan Nr. WA / 15	Grösse: 63.0 / 29.7	Erstellt am: 2. 4. 01	Geändert am:
------------------	---------------------	-----------------------	--------------

Planverfasser:  BSB + Partner Ingenieure + Planer
Dammstrasse 14 2540 Grenchen

